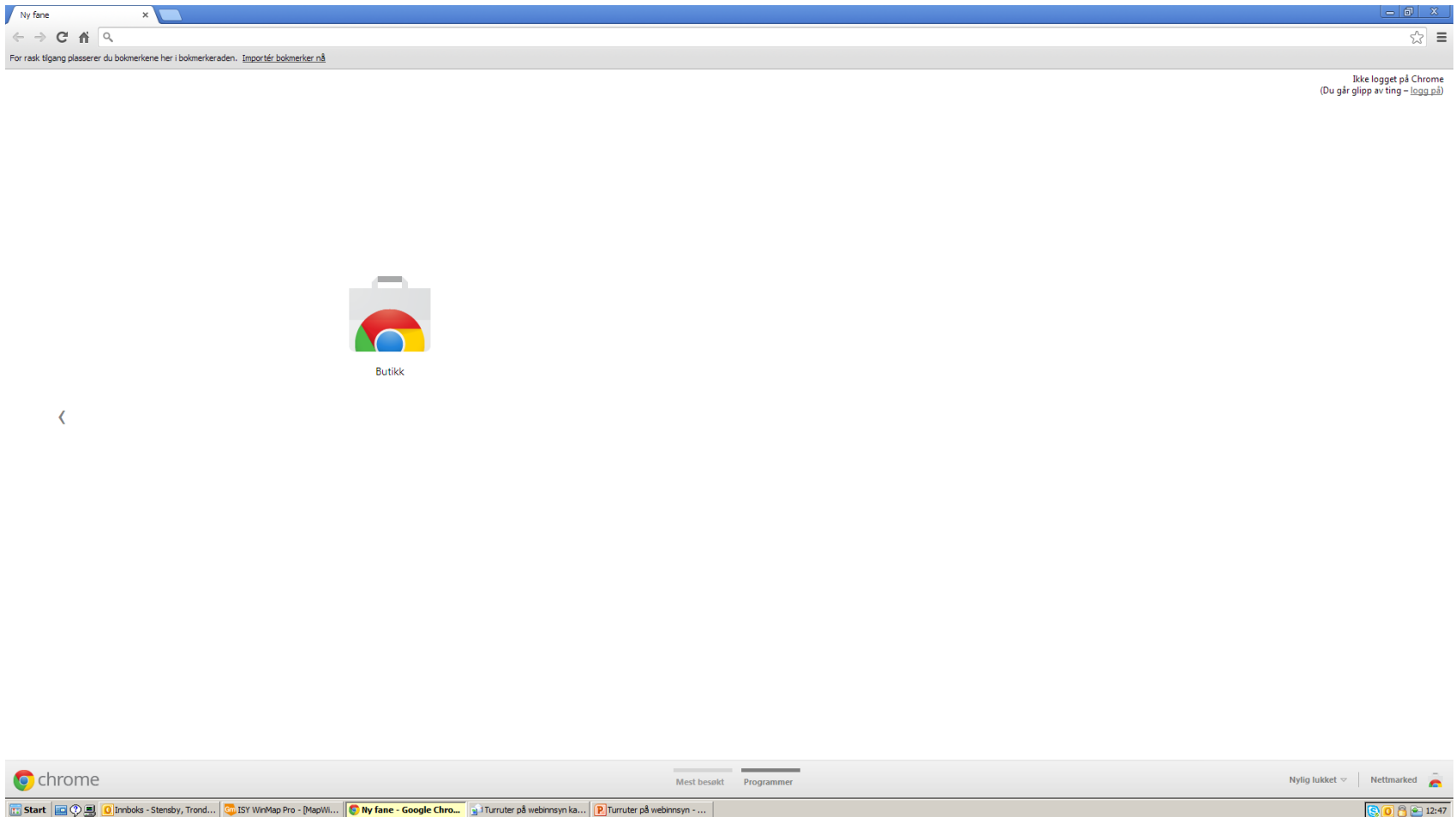


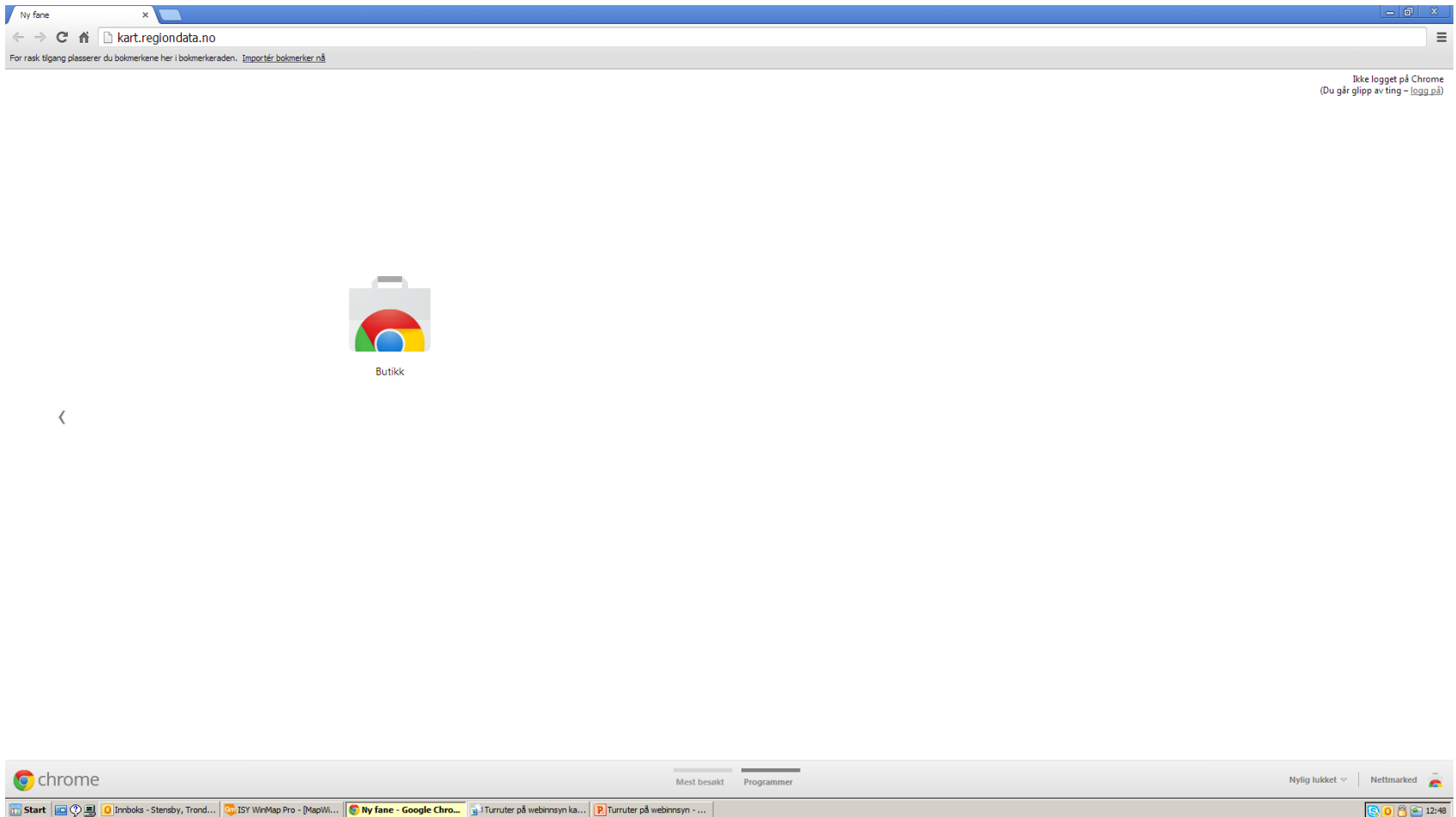
# Webinnsyn - rettleiar ( [kart.regiondata.no](http://kart.regiondata.no) )

Trond Stensby  
Lesja kommune  
18.01.17

# Opne nettlesaren



# Fyll ut adressefeltet med: kart.regiondata.no



# Du får opp følgjande. Vel rett kommune i menyen til venstre

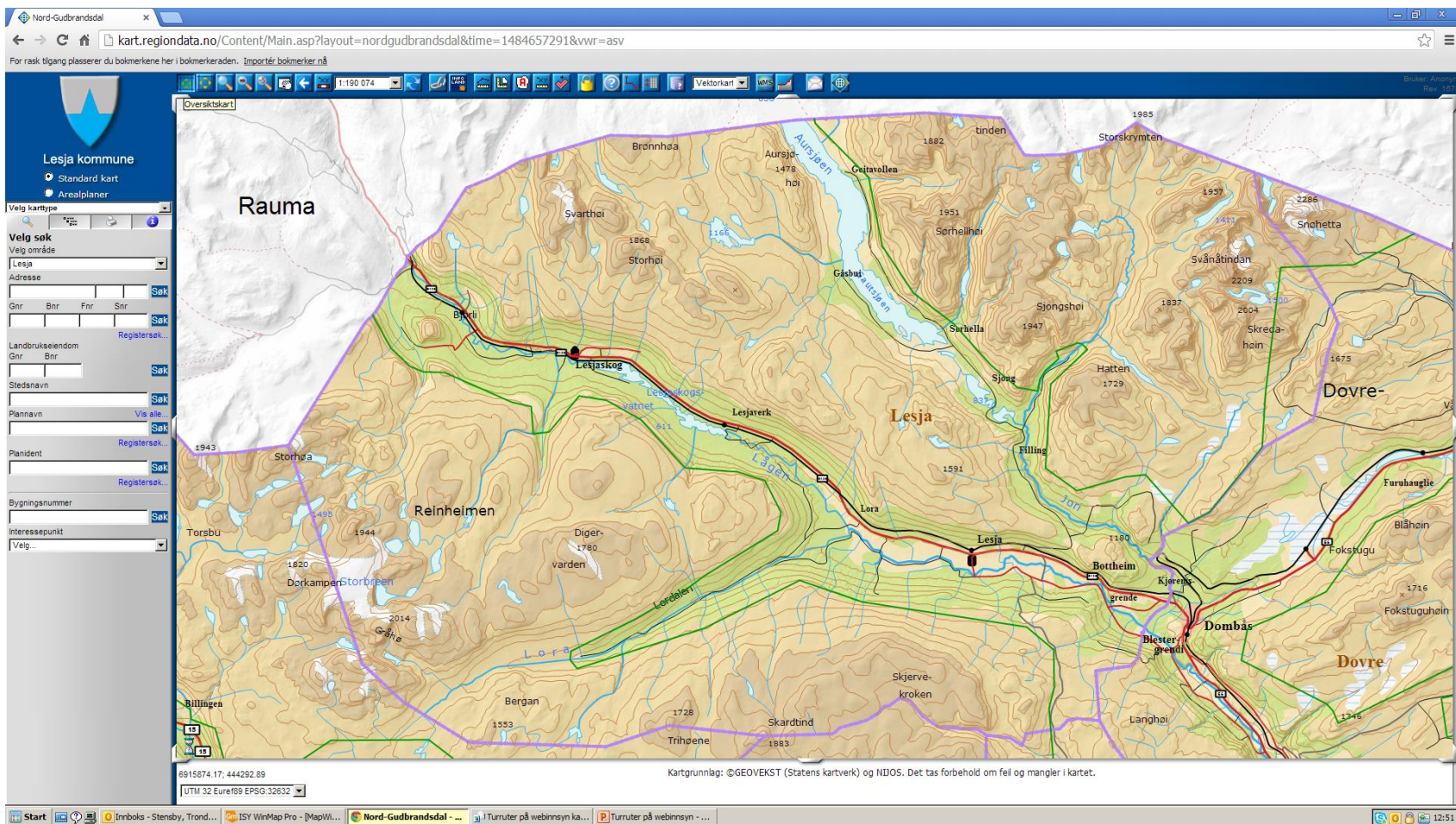
The screenshot shows a web browser window displaying a map of the Nord-Gudbrandsdal region in Norway. The browser's address bar shows the URL: [kart.regiondata.no/Content/Main.asp?layout=nordgudbrandsdal&time=1484657291&vvr=asv](http://kart.regiondata.no/Content/Main.asp?layout=nordgudbrandsdal&time=1484657291&vvr=asv). The map displays various municipalities, including Rauma, Norddal, Lesja, Stranda, Stryn, Skjåk, Lom, Vågå, Sel, Luster, Nord-Fron, and Sør-Fron. A purple outline highlights the Nord-Gudbrandsdal region. The interface includes a search bar, a list of municipalities, and a sidebar with search filters. The sidebar contains the following sections:

- Nord-Gudbrandsdal** (with sub-items: Vågå, Skjåk, Sel)
- Lom** (with sub-items: Lesja, Dovre)
- Standard kart**
- Arealplaner**
- Velg karttype**
- Velg søk** (with sub-item: Velg område)
- Velg område** (with sub-items: Skjåk, Skjåk, Vågå, Lom, Lesja, Sel, Dovre)
- Landbruksendom** (with sub-items: Gnr, Bnr)
- Stedsnavn**
- Piannavn**
- Piandent**
- Bygningsnummer**
- Interessepunkt**
- Velg...**

The map shows a topographic view of the region with various roads and geographical features. The municipalities are labeled in black text. The purple outline highlights the Nord-Gudbrandsdal region. The browser's taskbar at the bottom shows several open applications, including "Start", "Innboks - Stensby, Trond...", "ISY WinMap Pro - (Map/Win...", "Nord-Gudbrandsdal - ...", "Turruter på webnysyn ka...", and "Turruter på webnysyn - ...". The system clock in the bottom right corner shows the time as 12:49.



# Klikk på knapp til venstre i øvre meny og kartet zoomer til kommunen





# Zoom til ynskt område (Bjorli)

The screenshot displays a web-based GIS application interface. The browser window at the top shows several open tabs, including 'Nord-Gudbrandsdal', 'Vegkart | Statens vegvesen', 'Vegkart', 'Planlegging for framtda - gr...', 'www.planoppland.no/Docu...', 'Tafjord', and 'Nord-Gudbrandsdal'. The address bar contains the URL 'kart.regiondata.no/Content/Main.asp?layout=nordgudbrandsdal&time=1484732093&vwvr=asv'. Below the browser window, the application interface features a search panel on the left with the heading 'Lesja kommune' and options for 'Standard kart' and 'Arealplaner'. The search panel includes a 'Velg karttype' dropdown, a 'Velg søk' section with a 'Velg område' dropdown, and several input fields for 'Adresse', 'Gnr', 'Bnr', 'Fnr', 'Snr', 'Landbruksendrom', 'Stedsnavn', 'Plannavn', 'Plandent', 'Bygningsnummer', and 'Interessepunkt'. The main map area shows a topographic map of the Bjorli region, with contour lines indicating elevation. Key locations labeled on the map include Tangøye, Stugulåten, Høgstehaugen, Nystugu, Bakken, Kågen, Bjorli, Toftahaugen, Nepåhaugen, Bjordal, Bjorlvollen, Bjorli, Bjorli, Nyheim, Veslejordet, Skreda, Lysbakken, Hémndal, Furuheim, Lykkja, Kongelberget, Ettare Kongelberget, Åmillom, Myrane, Svarttjønnin, Vetifjellet, Rånåkkollen, Bøllø, Kvenngården, Storhaugen, Blautmyr, and Kvamsætre. The map also shows various water bodies and roads. At the bottom of the map, there is a coordinate display showing '8903340.62, 455354.88' and 'UTM 32 Euref89 EPSG:32632'. The bottom status bar of the browser shows the Windows taskbar with several open applications and the system clock displaying '09:36'.







# Klikk på eit planområde – du får opp info om området i venstre meny

The screenshot displays a web browser window with the URL [kart.regiondata.no/Content/Main.asp?layout=nordgudbrandsdal&time=1484732093&vvr=asv](http://kart.regiondata.no/Content/Main.asp?layout=nordgudbrandsdal&time=1484732093&vvr=asv). The main content is a topographic map of Lesja kommune, Norway, showing various planning zones in different colors (green, blue, yellow, red). A yellow box highlights a specific area labeled "Bjorli Nord-Vest".

**Lesja kommune**

- Standard kart
- Arealplaner

Kommune: Lesja

**Planinformasjon**

0512 05120104 - Bjorli Nord-Vest  
Endelig vedtatt arealplan  
Ikrafttredelsesdato: 21.2.2013

**Planregister**

- Detaljer om planen
- Planbehandlinger
- Navn: Lesja kommunestyre
- Planedokumenter
  - Lesja kommunestyre
  - Planbeskrivelse
  - Planbestemmelser
  - Plankart
  - Utbyggingsavtale - Bjorli Nord-Vest Hyttefelt mellom Lesja kommune og Bjorli Eiendom AS.pdf
- Detaljer
- Gjeldende planbestemmelser
- Planbestemmelser

**Kartinnhold**

Grunkart uten flater

Kart Flyfoto

Gjennomskjuttig plan 0% 100%

**Saksdokumenter** [Logg inn](#)

Saksdokumenter er ikke tilgjengelig elektronisk i denne saken. Ta kontakt med teknisk etat serviceavdelingen.

**Planprosessen**

Planoppstart	Uttalelsesfrist	Rådmannens innstilling	1. gangs behandling	Uttalelsesfrist	Rådmannens innstilling	3.5.2007 Planvedtak
Uttalelser til planoppstart	Planarbeid/beide/ Saksforberedelse	Saksfremlegg	Offentlig ettersyn	Saksforberedelse	Saksfremlegg	

Start | Innboks - Stenby, Trond... | ISY WinMap Pro - [Map/Wi... | Nord-Gudbrandsdal - ... | 150831 | Vis sak - 10974 - ePorte... | Intranalk - Intranett - Inte... | Vis JP - 82471 - ePorte... | Tom side - Internet Expl... | Webinnsyn rettleie - Mic... | 09:41