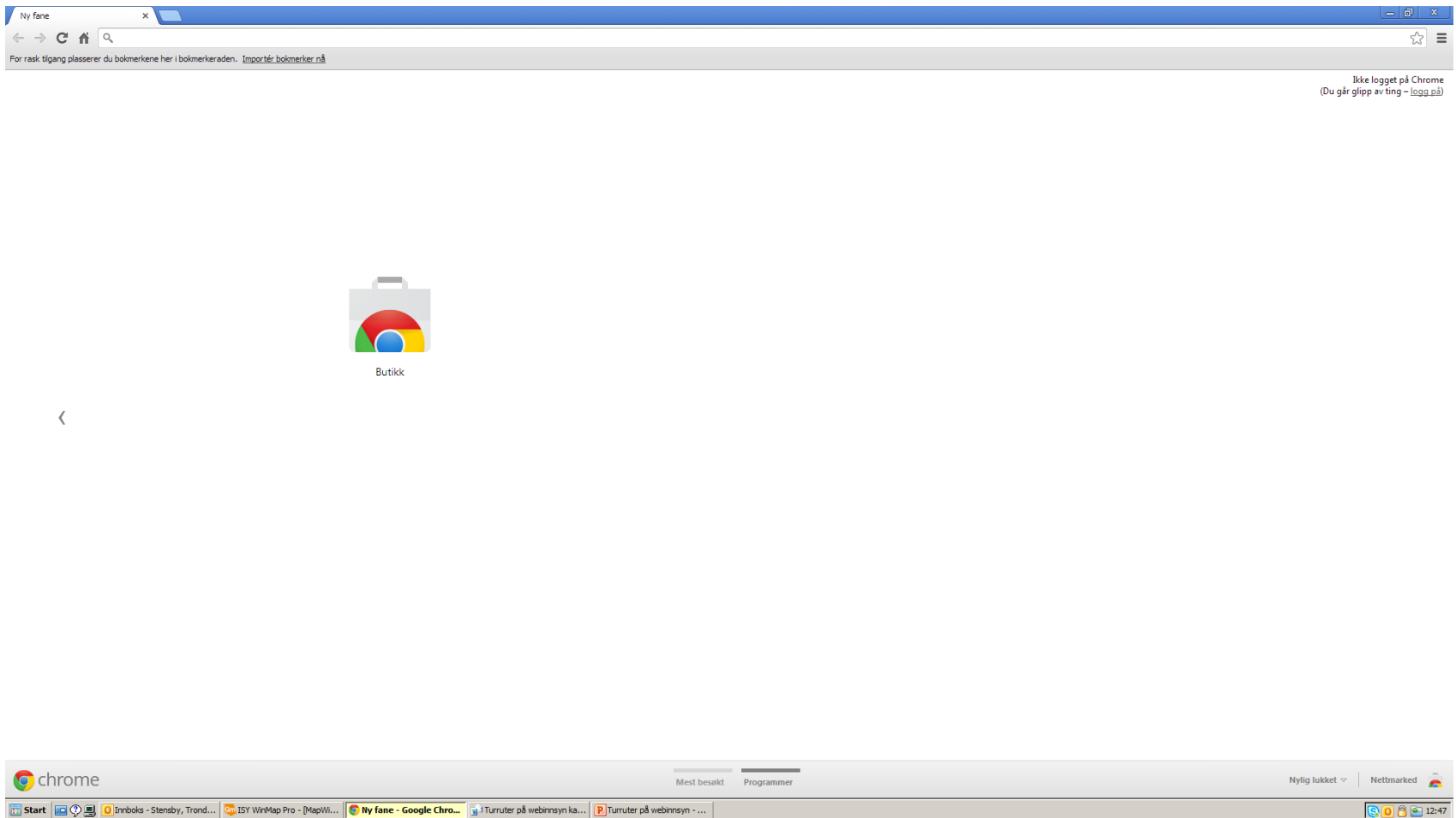


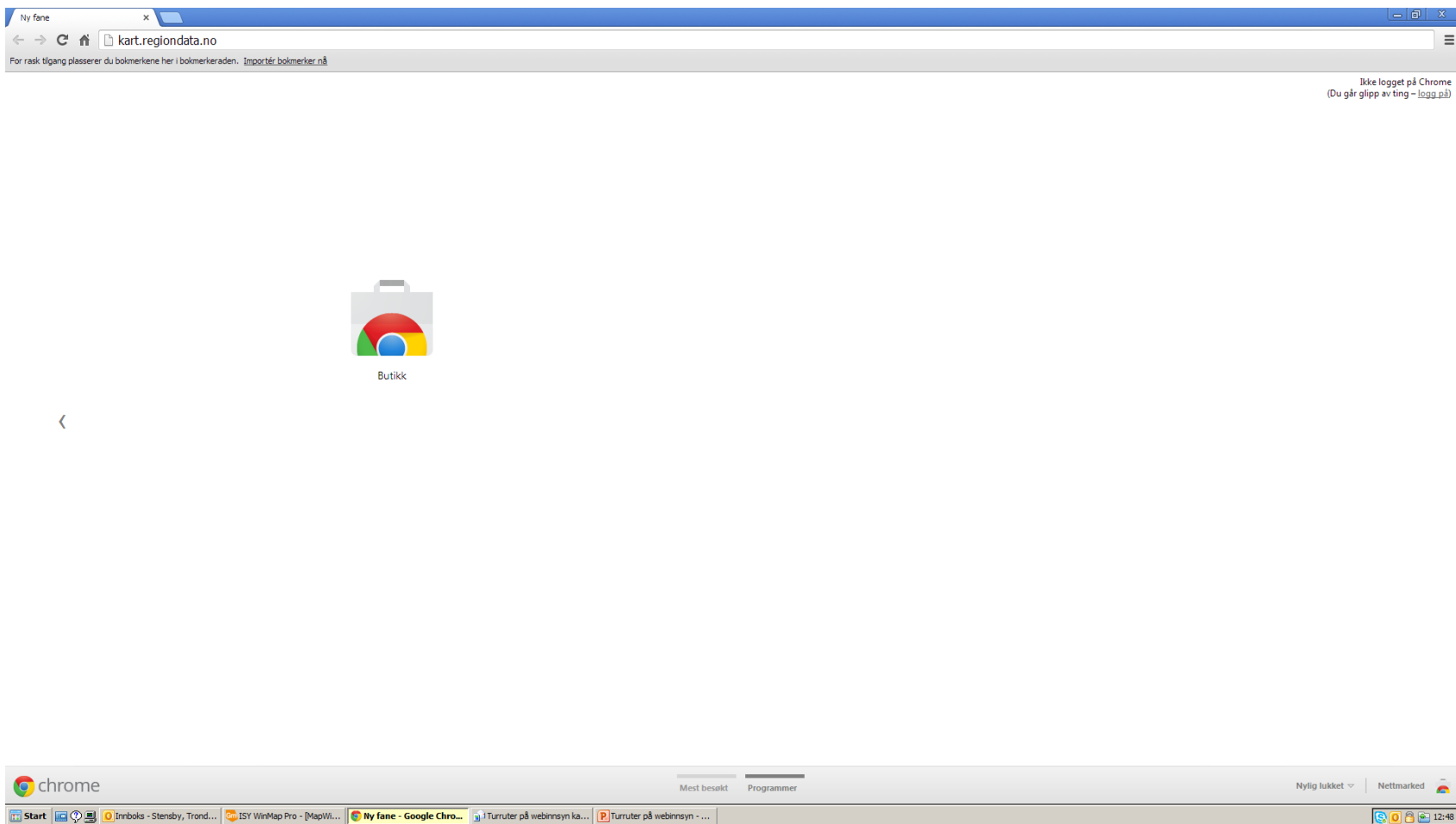
Turruter på webinnsyn (kart.regiondata.no)

Trond Stensby
Lesja kommune
17.01.17

Opne nettlesaren



Fyll ut adressefeltet med: kart.regiondata.no



Du får opp følgjande. Vel rett kommune i menyen til venstre

The screenshot shows a web browser window displaying a map of the Nord-Gudbrandsdal region in Norway. The map is titled "Nord-Gudbrandsdal" and shows various municipalities including Rauma, Norddal, Lesja, Stranda, Stryn, Skjåk, Vågå, Lom, Dovre, Sel, Luster, Nord-Fron, and Sør-Fron. A purple outline highlights the Nord-Gudbrandsdal region. The interface includes a search bar, a list of municipalities, and a sidebar with search filters. The URL in the address bar is kart.regiondata.no/Content/Main.asp?layout=nordgudbrandsdal&time=1484657291&vwvr=asv. The sidebar on the left contains a search bar, a list of municipalities, and a sidebar with search filters. The map shows a topographic view with roads and rivers. The status bar at the bottom shows the coordinates 8900880.55, 379126.73 and the UTM 32 Euref89 EPSG:32632 projection.

Klikk på knapp til venstre i øvre meny og kartet zoomer til kommunen

The screenshot displays a web-based GIS application interface. The browser address bar shows the URL: `kart.regiondata.no/Content/Main.asp?layout=nordgudbrandsdal&time=1484657291&vvr=asv`. The main map area shows a topographic map of the Lesja region, with labels for municipalities like Rauma, Lesja, Reinheimen, and Dovre. The map features contour lines, rivers, and roads. A search menu on the left side of the interface includes the following sections:

- Lesja kommune**
 - Standard kart
 - Arealplaner
- Velg karttype**
- Velg søk**
 - Velg område
 - Adresse
 - Gnr Bnr Fnr Snr
 - Landbruksendrom Gnr Bnr
 - Stedsnavn
 - Plannavn
 - Plandent
 - Byggningsnummer
 - Interessepunkt
 - Velg...

At the bottom of the map, there is a status bar with the text: "Kartgrunnlag: ©GEOVEKST (Statens kartverk) og NIDOS. Det tas forbehold om feil og mangler i kartet." The Windows taskbar at the very bottom shows the system tray with the time 12:51.

Klikk på fane for tegnforklaring i venstre meny

The screenshot shows a web browser window displaying a GIS application. The browser's address bar contains the URL: `kart.regiondata.no/Content/Main.asp?layout=nordgudbrandsdal&time=1484657291&vwv=asv`. The page title is "Nord-Gudbrandsdal".

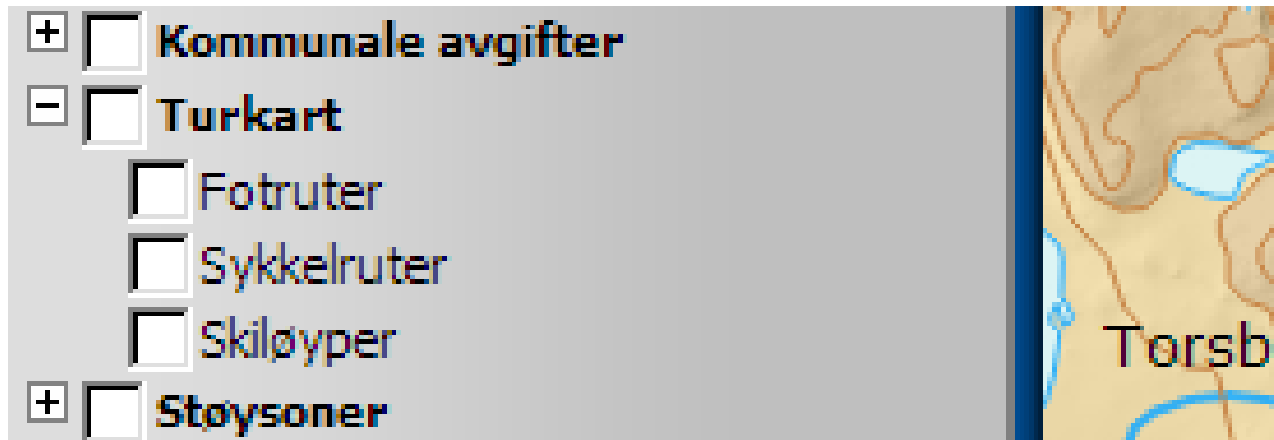
On the left side, there is a navigation menu for "Lesja kommune". Under "Velg karttype", the "Tegnforklaring" (Legend) option is selected and highlighted in blue. Other options include "Standard kart" and "Arealplaner".

The main map area displays a topographic map of the Lesja region. The map shows contour lines, rivers, and various place names such as Rauma, Lesja, Dovre, Reinhelmen, and Dombås. The map is overlaid with a grid and various colored lines representing different types of boundaries or features.

At the bottom of the map, there is a status bar with the following information: "Kartgrunnlag: ©GEOVEKST (Statens kartverk) og NIDOS. Det tas forbehold om feil og mangler i kartet." Below this, there are coordinates: "8894937.31, 454264.34" and "UTM 32 Euref69 EPSG:32632".

The Windows taskbar at the bottom shows several open applications, including "Start", "Innboks - Stensby, Trond...", "ISY WinMap Pro - [MapWi...", "Nord-Gudbrandsdal - ...", "Turruter på webinsyn ka...", and "Turruter på webinsyn - ...". The system clock in the bottom right corner shows "12:52".

Finn menylinja «Turkart»



Slå på ynskt kartlag, og rutene blir vist i kartet

The screenshot shows a web browser window displaying a GIS application. The address bar shows the URL: `kart.regiondata.no/Content/Main.asp?layout=nordgudbrandsdal&time=1484657291&vwv=asv`. The page title is "Nord-Gudbrandsdal".

The main map area shows a topographic map of the Lesja region in Norway. The map is overlaid with a red line representing a route. The map includes contour lines, rivers, and various place names such as Rauma, Lesja, Reinheimen, and Dombås. The map is displayed in a UTM 32 coordinate system (EPSG:32632).

The left sidebar contains a list of layers and map types. The "Vegkarttype" section is expanded, showing a list of map types with checkboxes. The "Rutene" layer is checked, indicating that the route is visible on the map. Other layers include "Tegnede objekter", "Søkeresultater", "Oversiktskart", "Grunnkart", "Eiendommer små målestokker", "Rasterkart", "Flyfoto", "Terrengbilder", "Vann-Avlop (intern)", "Omriis arealplaner", "Planinhold - Gjeldende arealplaner", "Planinhold - Planforslag", "Bakgrunnskart arealplaner", "Overnatting", "Arealressurskart (ARS)", "Statens kartverk", "HVE", "Sak-i-kart (ekstern)", "Sak-i-kart (intern)", "Kommunale avgifter", "Turkart", "Fotruiter", "Sykkelfruter", "Skispyer", "Stasjons", "Sefrak", "Flomsøner", "Store Kart", "H50", "Hidden", "Adresskart", "Historikkart", "Temalag Njå, geologi og landskap", "Temalag Landbruk", "Temalag Samfunnsikkerhet", "Temalag Kulturminner", "Temalag Friluftsliv", and "Eksterne kart".

The bottom status bar shows the map's coordinate system: "UTM 32 Euref69 EPSG:32632". It also includes a copyright notice: "Kartgrunnlag: ©GEOVEKST (Statens kartverk) og NIDOS. Det tas forbehold om feil og mangler i kartet." The taskbar at the bottom shows the Windows taskbar with several open applications, including "Start", "Innboks - Stensby, Trond...", "ISY WinMap Pro - [Map]...", "Nord-Gudbrandsdal - ...", "Turruter på webrsyns ka...", "Turruter på webrsyn - ...", and "Utklippverktøy". The system clock shows the time as 12:55.

Zoom til ulike kartutsnitt og detaljar

The screenshot displays a web-based GIS application interface. The browser address bar shows the URL: `kart.regiondata.no/Content/Main.asp?layout=nordgudbrandsdal&time=1484657291&vvr=asv`. The page title is "Nord-Gudbrandsdal".

The main map area shows a topographic map of Lesja kommune. The map is zoomed in to show a detailed view of a river section. The map features a blue river, brown contour lines, and green terrain. Labels on the map include "Søre Svarthovda", "Haukrusti", "Lorsagen", "moen", "Lorvoll", "Lesja-", "leira", and "Grønkjelda".

The left sidebar contains a list of map layers and settings. The "Lesja kommune" section is active. The "Velg karttype" dropdown is set to "Standard kart". The "Tegnete objekter" layer is checked. Other layers include "Rutenett", "Søkeresultater", "Oversiktskart", "Grunnkart", "Eiendommer små målestokker", "Rasterkart", "Flyfoto", "Terrengbilder", "Vann-Avlop (intern)", "Omriis arealplaner", "Planinhold - Gjeldende arealplaner", "Planinhold - Planforslag", "Bakgrunnskart arealplaner", "Overnatting", "Arealressurskart (ARS)", "Statens kartverk", "HVE", "Sak-i-kart (ekstern)", "Sak-i-kart (intern)", "Kommunale avgifter", "Turkart", "Fotruter", "Sykkelfotuter", "Sløyper", "Stasjons", "Sefrak", "Flomsjoner", "Store Kart", "H50", "Hidden", "Adressakart", "Historikkart", "Temalag Nilsa, geologi og landskap", "Temalag Landbruk", "Temalag Samfunnsikkerhet", "Temalag Kulturminner", "Temalag Friluftsliv", and "Eksterne kart".

The bottom status bar shows the coordinates: "8887106.67, 482189.98" and "UTM 32 Euref69 EPSG:32632". The map data source is cited as "Kartgrunnlag: ©GEOVEKST (Statens kartverk) og NDOS. Det tas forbehold om feil og mangler i kartet." The system tray at the bottom shows the time as 12:56.

Ved å klikke på ruta får du opp info i venstre meny
(det blir arbeid med retting av server error)

Nord-Gudbrandsdal

kart.regiondata.no/Content/Main.asp?layout=nordgudbrandsdal&time=1484657291&vvr=asv

For rask tilgang plasserer du bokmerkene her i bokmerkeraden. Importér bokmerker nå

Lesja kommune

- Standard kart
- Arealplaner

Velg karttype

Server Error

500 - Internal server error.

There is a problem with the resource you are looking for, and it cannot be displayed.

Sandmælan

Olvehusbakken

Bombeøye

Nebbe

Sandværdalen

Strypdalen

Høyde 590
Høyde 580
Høyde 510
Høyde 905
Høyde 615

For å klikke for info
Klikk for eiendomsinfo fra Matrikkelen
Klikk for eiendomsinfo fra Matrikkelen
Klikk for eiendomsinfo fra Matrikkelen
Klikk for eiendomsinfo fra Matrikkelen
Klikk for eiendomsinfo fra Matrikkelen
Klikk for eiendomsinfo fra Matrikkelen

8888332.60, 481955.33

UTM 32 Euref89 EPSG:32632

Kartgrunnlag: ©GEOVEKST (Statens kartverk) og NDOS. Det tas forbehold om feil og mangler i kartet.

Start | Innboks - Stensby, Trond... | ISY WinMap Pro - [Map/Wi... | Nord-Gudbrandsdal - ... | Turruiter på webnyns ka... | Utbippsverktøy

13:00